COMUNE DI VALGREGHENTINO

PROVINCIA DI LECCO

PGT

PIANO DI GOVERNO DEL TERRITORIO
PIANO DEI SERVIZI

Oggetto tavola:

SISTEMA VIARIO

- STRADE -

Tav. n.
S2a

Data:
Dicembre 2011
Settembre 2012

Scala:
1:5000

Progettista:
Dott. Ing. Arch. GIUSEPPE TRAVAGLINI

Collaboratori:
Dott. Arch. ELEONORA TRAVAGLINI

ORDINE INGEGNERI PROVINCIA LECCO
Dott. Ing. GIUSEPPE TRAVAGLINI n°170

LEGENDA

CONFINE COMUNALE

CLASSIFICAZIONE STRADE CONFORME ART.2 D.L. 30 aprile 1992, n° 285:
(Nuovo Codice della Strada)

Esistenti:	Progetto:	
		TIPO "C" - Strada extraurbana a una carreggiata e banchine
		TIPO "E" - Strada urbana di quartiere a una carreggiata con eventuale corsia laterale per la manovra e marciapiede
		TIPO "F" - Strada Urbana o extraurbana che non ha le altre caratteristiche

N.B. :

- Non vengono riportate indicazioni per la viabilità locale secondaria (distribuzione interna, fondi ciechi, strade private, ecc. ...) e per la viabilità agricola, tuttavia in caso di nuova costruzione o ristrutturazione tali strade devono uniformarsi almeno al tipo F minimo.
- Le strade ciclopedonali devono avere dimensione di carreggiata minima di m 2,50; misure minori sono ammesse per percorsi esistenti.

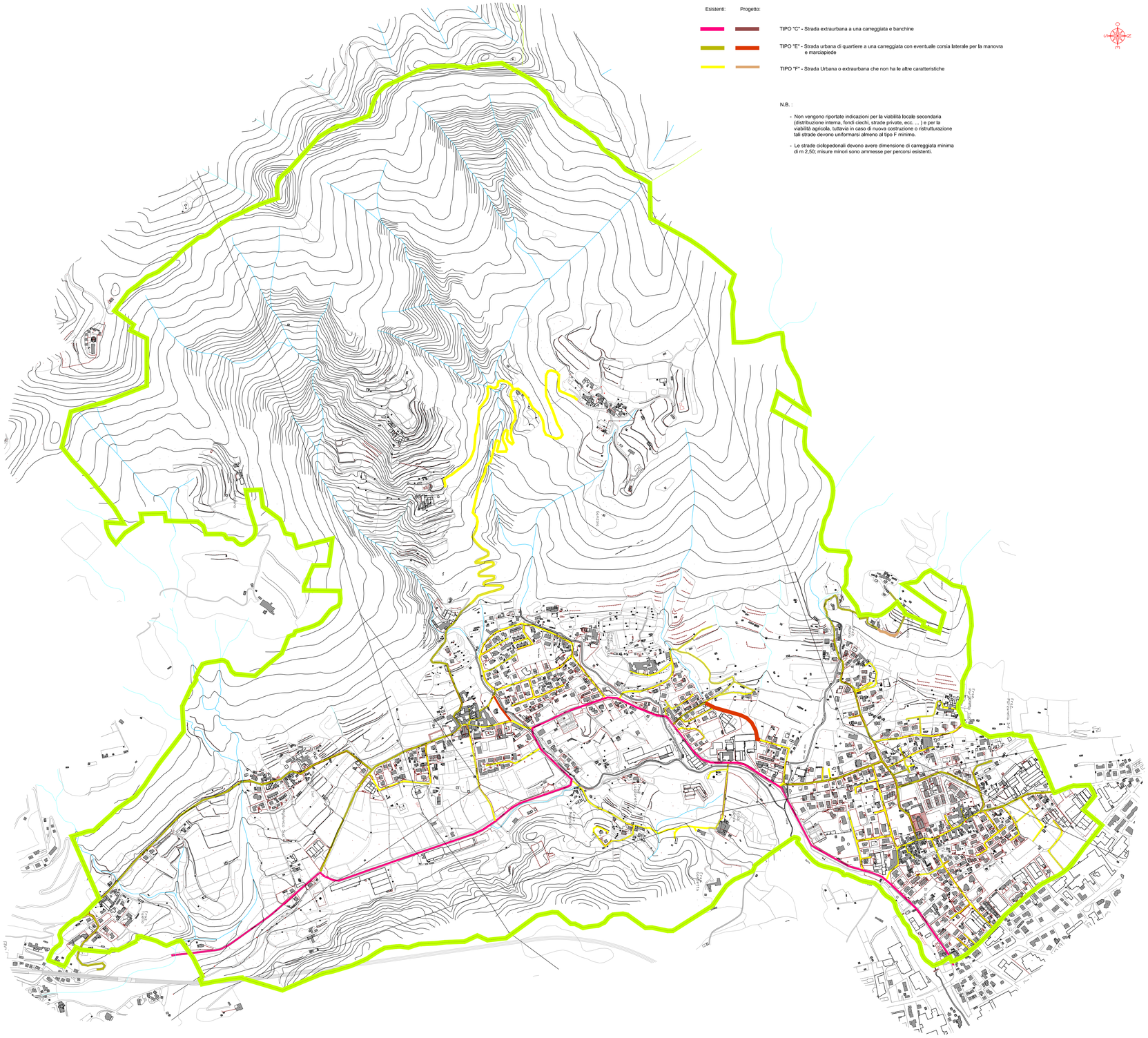

SEZIONI PER NUOVI INTERVENTI O RISTRUTTURAZIONI

TIPO "C" Extraurbana secondaria (S.P.). Sezione minima.

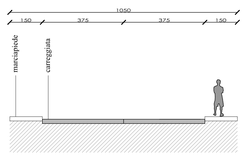

TIPO "C" Extraurbana secondaria (S.P.). Ottimale.

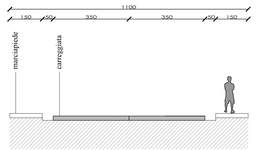

TIPO "E" Urbano di base.



TIPO "F" Locale ottimale.


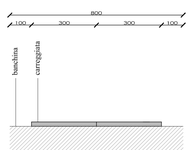
TIPO "F" Locale minimo.